

«СОГЛАСОВАНО»

Председатель комитета по образованию
администрации города Мурманска

/В.Г. Андрианов/

«13» 2017

«СОГЛАСОВАНО»

Начальник ОГИБДД УМВД России по
городу Мурманску
майор полиции

/С.А. Дринько/

«13» 2017

«УТВЕРЖДАЮ»

Заведующая МБДОУ
г. Мурманска № 87

К.В.И.

«13» 02

ПАСПОРТ дорожной безопасности

Муниципального бюджетного дошкольного образовательного
учреждения г. Мурманска № 87

г. Мурманска

2017

Общие сведения

Муниципальное бюджетное дошкольное образовательное учреждение
г. Мурманска № 87

Тип: дошкольное образовательное учреждение

Юридический адрес ОУ: 183025. г. Мурманск, ул. Полярные Зори, дом 25-а

Фактический адрес ОУ: 183025. г. Мурманск, ул. Полярные Зори, дом 25-а

Руководители ОУ:

Заведующая МБДОУ г. Мурманска № 87 Шелест Клавдия Владимировна
т. 44-11-89

Заместитель заведующей по АХР: Дехтярь Кадрия Закерьевна т. 44-58-84

Ответственные работники муниципального органа образования: главный специалист отдела воспитания и дополнительного образования детей комитета по образованию администрации города Мурманска Клименок Лариса Александровна. т. 45-42-38

Ответственные от:

Госавтоинспекции: _____
(должность)

Т. _____
(фамилия, имя, отчество) (телефон)

Ответственные работники за мероприятия по профилактике детского травматизма: старший воспитатель МБДОУ г. Мурманска № 87 Солнышкина Оксана Викторовна т. 44-58-84

Руководитель или ответственный работник дорожно-эксплуатационной организации, осуществляющей содержание УДС: _____
Т. _____
(фамилия, имя, отчество) (телефон)

Руководитель или ответственный работник дорожно-эксплуатационной организации, осуществляющей содержание ТСОДД: _____
Т. _____
(фамилия, имя, отчество) (телефон)

Количество воспитанников: 254 человека

Наличие уголка по БДД: имеется

Наличие класса по БДД: не имеется

Наличие автогородка: не имеется

Наличие автобуса в ОУ: не имеется

Владелец автобуса: не имеется

Режим работы МБДОУ: 7-00 – 19-00

Телефоны оперативных служб:

Экстренная служба УФСБ по Мурманской обл. т. 45-40-76

УМВД по г. Мурманску т.02; 40-61-47; 40-62-91.

ЕДДС т. 051

Содержание

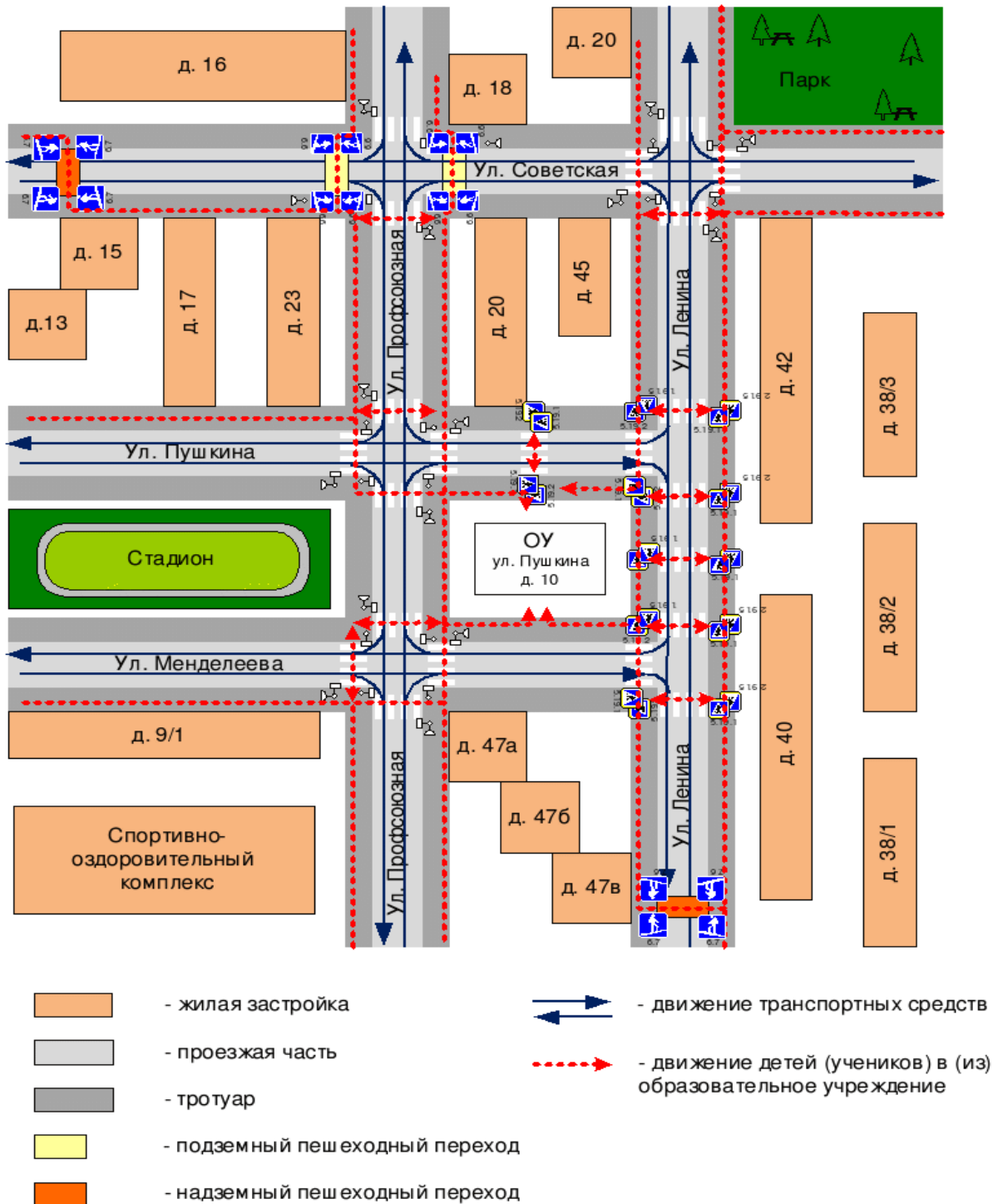
- I. Общие сведения
- II. Плана-схемы МБДОУ г. Мурманска № 87
 - 1. Район расположения МБДОУ г. Мурманска № 87, пути движения транспортных средств и детей (учеников, обучающихся);
 - 2. Организация дорожного движения в непосредственной близости от образовательного учреждения с размещением соответствующих технических средств, маршруты движения детей и расположение парковочных мест;
 - 3. Маршруты движения организованных групп детей от ОУ к стадиону, парку или к спортивно-оздоровительному комплексу;
 - 4. Пути движения транспортных средств к местам разгрузки/погрузки и рекомендуемых безопасных путей передвижения детей по территории образовательного учреждения.

III. Приложения:

1. План-схемы ОУ.

1. План-схема района расположения ОУ, пути движения транспортных средств и детей (учеников)

Образец схемы.



Рекомендации к составлению план-схемы района расположения ОУ

1. Район расположения образовательного учреждения определяется группой жилых домов, зданий и улично-дорожной сетью с учетом остановок общественного транспорта (выходов из станций метро), центром которого является непосредственно образовательное учреждение;

2. Территория, указанная в схеме, включает в себя:

- образовательное учреждение;
- стадион вне территории ОУ, на котором могут проводиться занятия по физической культуре (*при наличии*);
- парк, в котором преподавателями проводятся занятия на открытом воздухе (*при наличии*);
- спортивно-оздоровительный комплекс (*при наличии*);
- жилые дома, в которых проживает большая часть детей (учеников) данного образовательного учреждения;
- автомобильные дороги и тротуары;

3. На схеме обозначено:

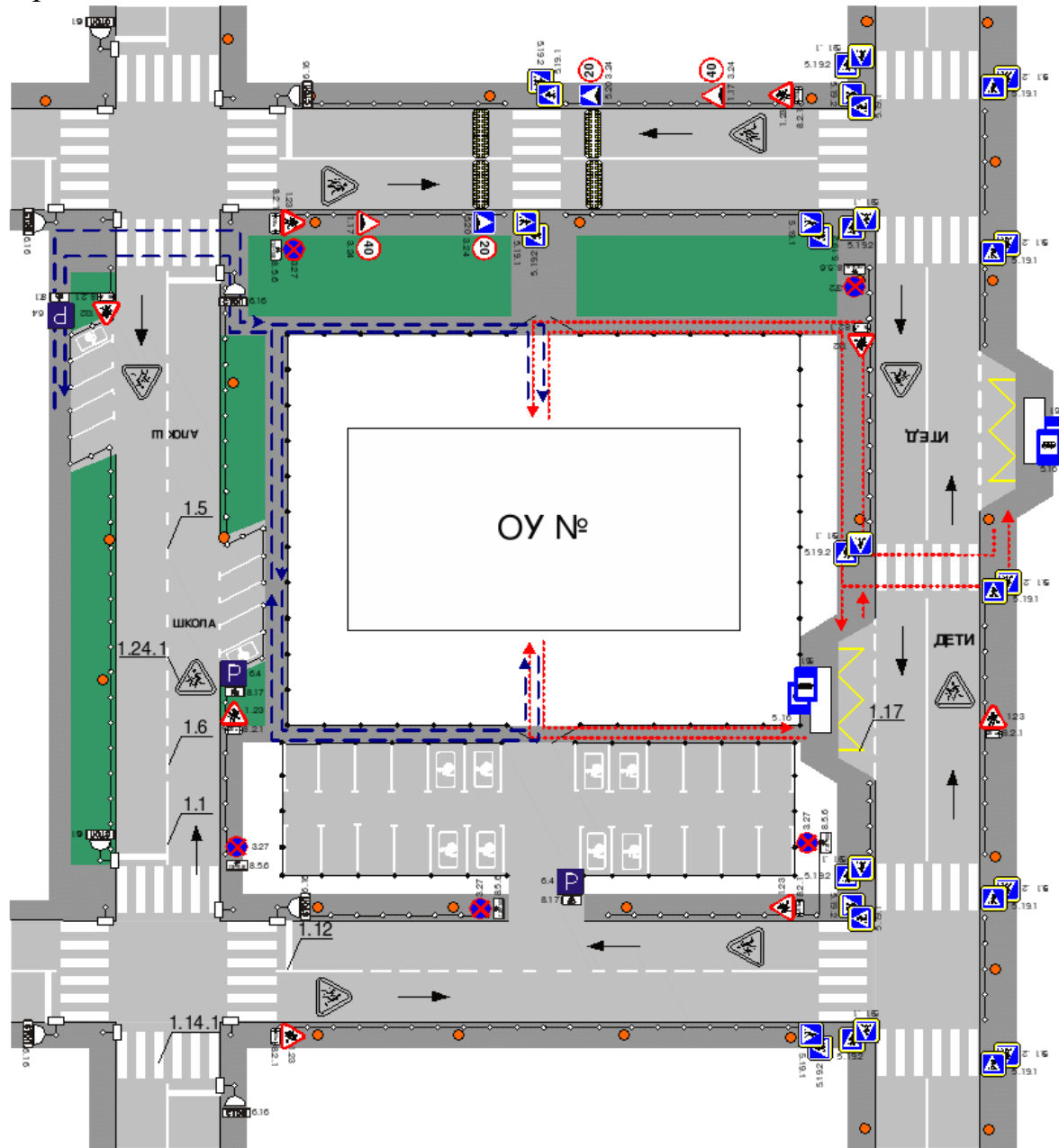
- расположение жилых домов, зданий и сооружений;
- сеть автомобильных дорог;
- пути движения транспортных средств;
- пути движения детей (учеников) в/из образовательного учреждения;
- уличные (наземные – регулируемые / нерегулируемые) и внеуличные (надземные и подземные) пешеходные переходы;
- названия улиц и нумерация домов.








Схема необходима для общего представления о районе расположения ОУ. Для изучения безопасности движения детей на схеме обозначены наиболее частые пути движения учеников от дома (от отдаленных остановок маршрутных транспортных средств) к ОУ и обратно.

При исследовании маршрутов движения детей необходимо уделить особое внимание опасным зонам, где часто дети (ученики, обучающиеся) пересекают проезжую часть не по пешеходному переходу.

2. Схема организации дорожного движения в непосредственной близости от образовательного учреждения с размещением соответствующих технических средств, маршруты движения детей и расположение парковочных мест

Образец схемы.



-  - пешеходное ограждение
-  - ограждение образовательного учреждения и стоянки транспортных средств
-  - искусственная неровность
-  - искусственное освещение
-  - направление движения транспортного потока
-  - направление движения детей от остановок маршрутных транспортных средств
-  - направление движения детей от остановок частных транспортных средств

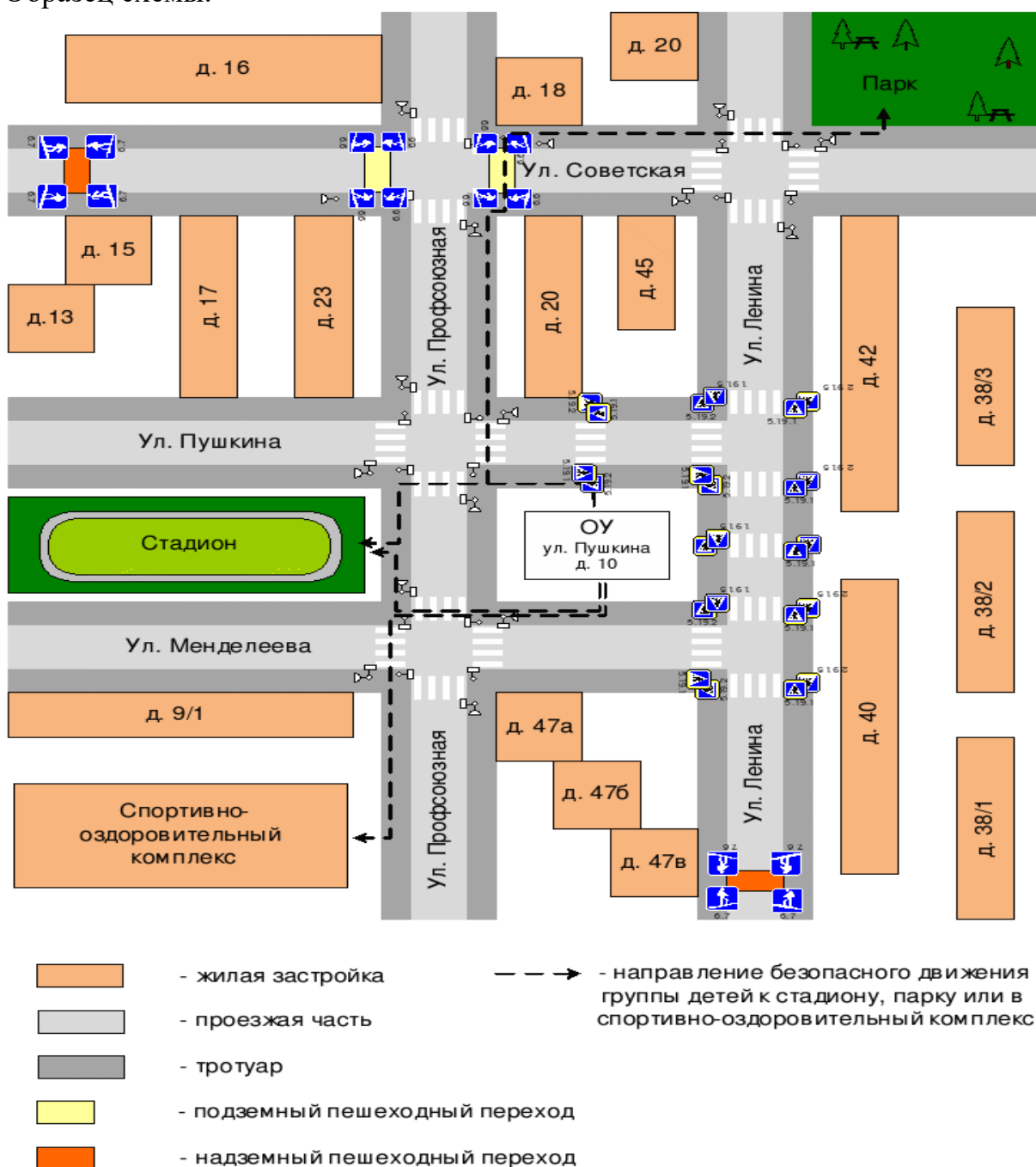
(допускается схему дополнять фотоматериалами)

Рекомендации к составлению схемы организации дорожного движения в непосредственной близости от образовательного учреждения

1. Схема организации дорожного движения ограничена автомобильными дорогами, **находящимися в непосредственной близости от образовательного учреждения;**
 2. На схеме обозначено:
 - здание ОУ с указанием территории, принадлежащей непосредственно ОУ (при наличии указать ограждение территории);
 - автомобильные дороги и тротуары;
 - уличные (наземные – регулируемые / нерегулируемые) и внеуличные (надземные и подземные) пешеходные переходы на подходах к ОУ;
 - дислокация существующих дорожных знаков и дорожной разметки;
 - другие технические средства организации дорожного движения;
 - направление движения транспортных средств по проезжей части;
 - направление безопасного маршрута движения детей (учеников, обучающихся);
 3. На схеме указано расположение остановок маршрутных транспортных средств и безопасные маршруты движения детей (учеников) от остановочного пункта к ОУ и обратно;
 4. При наличии стоянки (парковочных мест) около ОУ, указывается место расположение и безопасные маршруты движения детей (учеников) от парковочных мест к ОУ и обратно.
- К схеме (в случае необходимости) должен быть приложен план мероприятий по приведению существующей организации дорожного движения к организации движения, соответствующей нормативным техническим документам, действующим в области дорожного движения, по окончании реализации которого готовится новая схема.

3. Маршруты движения организованных групп детей от ОУ к стадиону, парку или к спортивно-оздоровительному комплексу

Образец схемы.



Рекомендации к составлению схемы маршрутов движения организованных групп детей от ОУ к стадиону, парку или к спортивно-оздоровительному комплексу

На схеме района расположения ОУ указываются безопасные маршруты движения детей от ОУ к стадиону, парку или спортивно-оздоровительному комплексу и обратно.


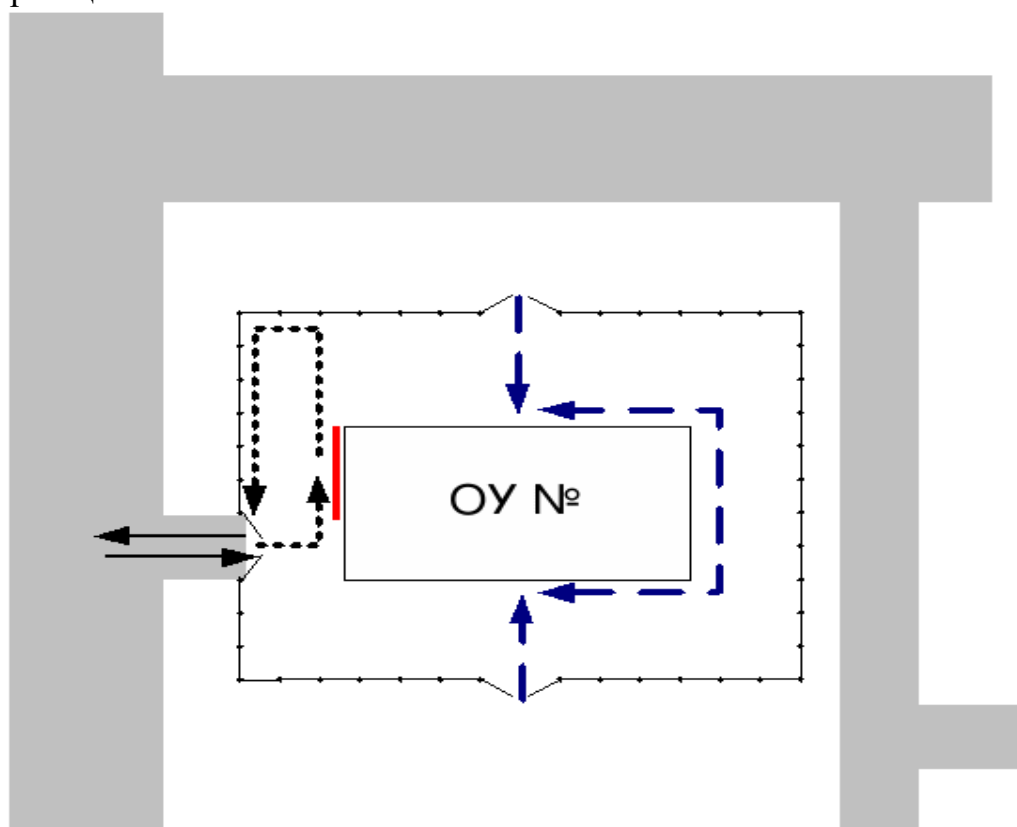
Данные схемы должны использоваться преподавательским составом при организации движения групп детей к местам проведения занятий вне территории ОУ.

Маршруты движения организованных групп воспитанников к стадиону, парку или к спортивно- оздоровительному комплексу

Маршруты движения организованных групп воспитанников от детского сада к стадиону, парку или спортивно-оздоровительному комплексу не осуществляется, т.к. занятия за пределами детского сада не проводятся. Передвижение организованных групп воспитанников по городу осуществляется в соответствии с имеющимися в городе маршрутами движения городского транспорта.

4. Пути движения транспортных средств к местам разгрузки/погрузки и рекомендуемые пути передвижения детей по территории образовательного учреждения

Образец схемы.



- въезд/выезд грузовых транспортных средств



- движение грузовых транспортных средств по территории образовательного учреждения



- движение детей и подростков на территории образовательного учреждения



- место разгрузки/погрузки

Рекомендации к составлению схемы пути движения транспортных средств к местам разгрузки/погрузки

На схеме указывается примерная траектория движения транспортного средства на территории ОУ, в том числе место погрузки/разгрузки, а также безопасный маршрут движения детей во время погрузочно-разгрузочных работ.

В целях обеспечения безопасного движения детей по территории ОУ необходимо исключить пересечение пути движения детей и пути движения транспортных средств.

Пояснение к плану-схеме движения транспортных средств к местам разгрузки/погрузки и пути передвижения воспитанников по территории детского сада

На схеме указана траектория движения транспортных средств по территории детского сада и безопасный маршрут движения детей во время погрузочно – разгрузочных работ.

II. Информация об

обеспечении безопасности перевозок детей специальным транспортным средством (при наличии).

1. Общие сведения

Марка _____

Модель _____

Государственный регистрационный знак _____

Соответствие конструкции требованиям, предъявляемым к школьным автобусам

Сведения о водителе автобуса

Фамилия, отчество	имя,	Принят на	Стаж в кате-	Дата пред-	Период проведения	Повыше-ние ква-	Допущен-ные нару-
-------------------	------	-----------	--------------	------------	-------------------	-----------------	-------------------

	работу	гории D	стоящего мед. осмотра	стажировки	лификации	шения ПДД

Организационно-техническое обеспечение

1) Лицо, ответственное, за обеспечение безопасности дорожного движения:

назначено _____,
прошло аттестацию _____.

2) Организация проведения предрейсового медицинского осмотра водителя:

осуществляет _____
(Ф.И.О. специалиста)

на основании _____
действительного до _____.

3) Организация проведения предрейсового технического осмотра транспортного средства:

осуществляет _____
(Ф.И.О. специалиста)

на основании _____
действительного до _____.

4) Дата очередного технического осмотра _____

5) Место стоянки автобуса в нерабочее время _____
меры, исключающие несанкционированное использование _____

Сведения о владельце

Юридический адрес владельца _____

Фактический адрес владельца _____

Телефон ответственного лица _____

Сведения об организациях, осуществляющих перевозку детей специальным транспортным средством (автобусом)

Рекомендуемый список контактов организаций, осуществляющих перевозку детей специальным транспортным средством (автобусом).

Сведения о ведении журнала инструктаж: _____

2. Маршрут движения автобуса ОУ

Образец схемы.

Рекомендации к составлению схемы маршрута движения автобуса ОУ

На схеме указываются населенные пункты, через которые происходит следование автобуса ОУ, оборудованные места остановок для посадки и высадки детей в каждом населенном пункте; непосредственно населенный пункт, где расположено ОУ.

На схеме указан безопасный маршрут следования автобуса ОУ из пункта А в пункт В, а также обозначены:

- жилые дома населенных пунктов;
- здание ОУ;

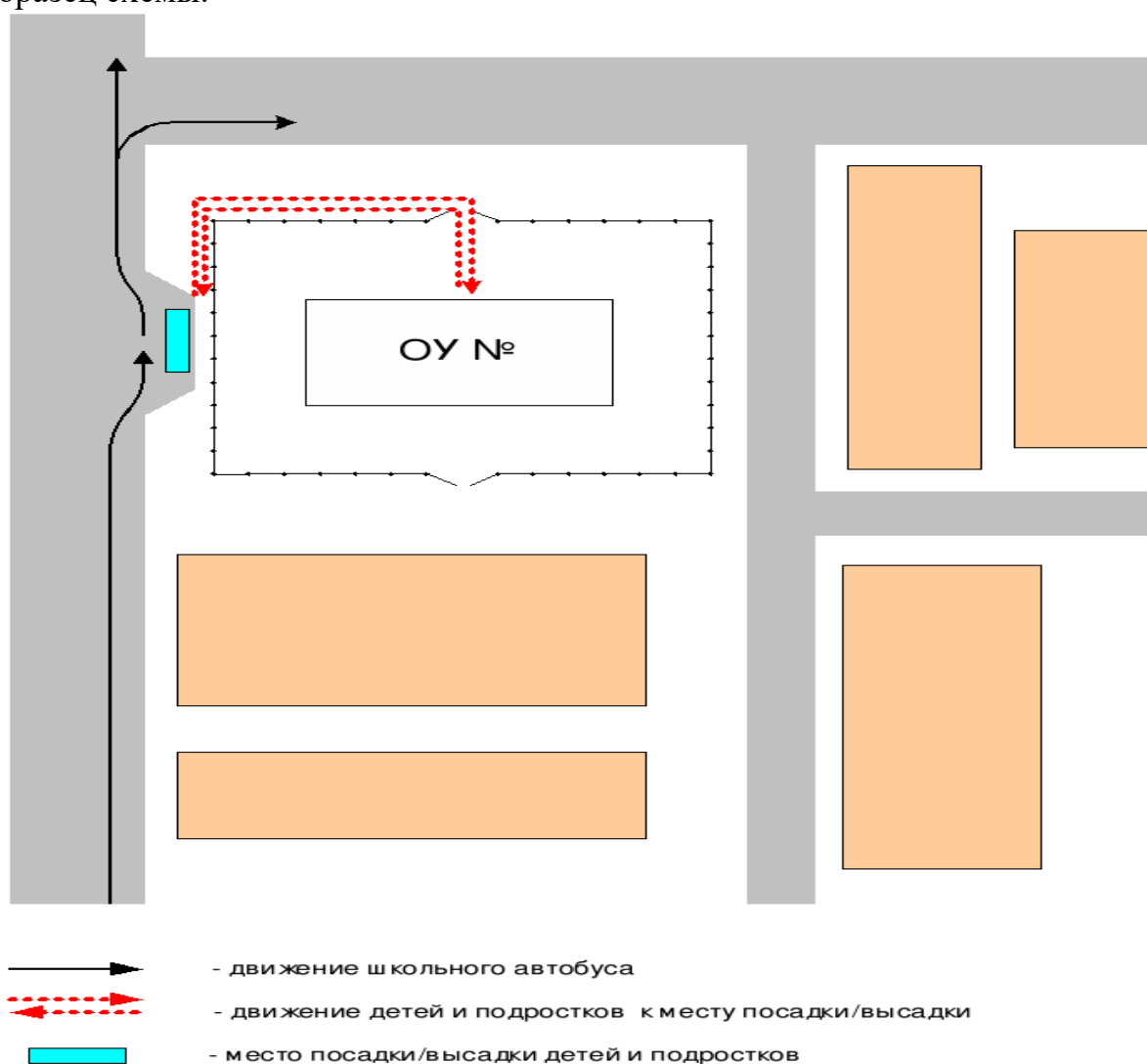
- автомобильные дороги;
- дислокация существующих дорожных знаков на пути следования автобуса ОУ;
- пешеходные переходы, пересекающие проезжую часть маршрута движения автобуса ОУ;
- другие технические средства организации дорожного движения.

Дополнительно, при наличии трудных (опасных) участков дорог по пути следования автобуса, представляется целесообразным давать их подробное описание с рекомендациями по безопасному преодолению.

Кроме того, рекомендуется дополнять паспорт соответственно фотоматериалами с изображением таких участков, а также с изображением остановочных пунктов и мест ожидания.

3. Безопасное расположение остановки автобуса у ОУ

Образец схемы.



Рекомендации к составлению схемы расположения остановки автобуса ОУ

На схеме указывается подъезд в оборудованный «карман» или другое оборудованное место для посадки и высадки детей из автобуса ОУ, и

дальнейший путь движения автобуса по проезжей части, а также безопасный маршрут движения детей (учеников) от остановки автобуса ОУ.

На схеме обозначено:

- жилые дома района расположения ОУ;
- здание ОУ;
- ограждение территории ОУ (*при наличии*);
- автомобильные дороги.

* Дорожно-эксплуатационные организации, осуществляющие содержание УДС, несут ответственность в соответствии с законодательством Российской Федерации (Федеральный закон «О безопасности дорожного движения» №196-ФЗ, КоАП, Гражданский кодекс).